







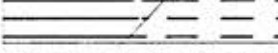

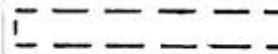
Lochner + Marbach,  
Architektur und  
Raumplanung  
M 1:1'000, Format 45/105  
Dat./bearb.: 1990/92 / vG  
korr. nach Auflage, Apr. 93

Einwohnergemeinde Interlaken  
**Uferschutzplanung gemäss SFG**





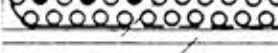

**Teilzonen- und Uferschutzplan  
TEILPLAN TSCHINGELEY:  
KANALWEG (2 L. 06-08 a)**

●●●●●● Wirkungsbereich Teilzonen- und Uferschutzplan




**Ueberbautes Gebiet mit Baubeschränkungen**






-  Wohnzone 2-geschossig
-  Kernzone
-  Hotelzone A und C
-  Campingzone
-  Gewerbezone
-  Zone für öffentliche Nutzungen A und B / Areal Schiffswerft
-  Zone mit Planungspflicht P1 - P3
-  Baufeld
-  aufzuhebende Baulinie

**Schutz und Gestaltung**





-  geschützte Bauten
-  Erhaltung Bauvolumen
-  geschützte Einzel- und Alleebäume / neu zu pflanzende Bäume
-  geschützte Grünsubstanz: Baumgruppen, Hochstammhecke / neu zu pflanzende Hochstammhecke
-  geschützte Uferbestockung (Büsche) / neu zu pflanzende Uferbestockung (Büsche)
-  geschützte Einfriedungen

**Uferschutzzonen und Flächen gemäss SFG**

-  Uferschutzzonen allgemein / U1 - U6
-  Freifläche nach SFG / F1 - F2
-  Rastplatz

-  Uferweg bestehend
-  Uferweg Typ A Hartbelag: auszubauen/neu anzulegen
-  Uferweg Typ B Naturbelag: auszubauen/neu anzulegen
-  besondere Massnahmen (vgl. Realisierungsprogramm)
-  Veloweg neu anzulegen

**Hinweise**

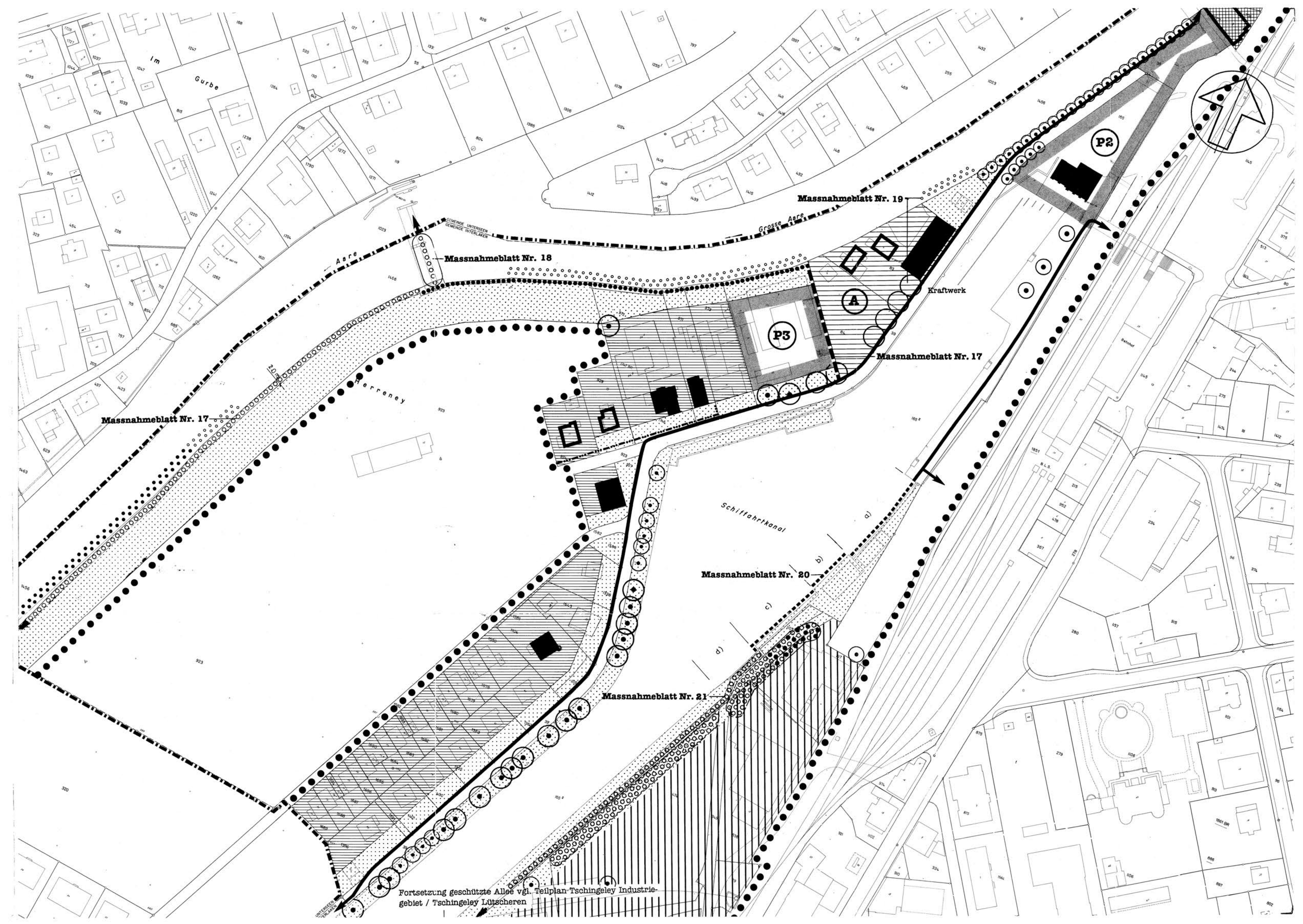
-  Gemeindegrenze
-  Wald
-  rechtskräftiges Naturschutzgebiet Verfügung Forstdirektion 31.8.1982
-  Verkehrsfläche / Gewässer

**GENEHMIGUNGSVERMERKE**

Vorprüfung	vom	12. Februar 1992
Publikation im Amtsblatt	vom	4. u. 11. Dez. 1992
Publikation im Amtsanzeiger	vom	7. Dez. 92 bis 5. Jan. 93
Öffentliche Auflage	am	17.5./18.5./14.6.1993
Einspracheverhandlung	am	8.4.
Rechtsverwarhungen	siehe Genehmigung	
Erledigte Einsprachen	2	
Unerledigte Einsprachen	12	
Beschlossen durch den Gemeinderat	am	2. August 1992
Beschlossen durch das zuständige Gemeindeorgan (Urne)	am	19. Dezember 1993
Namens der Einwohnergemeinde		
Präsident		
Sekretär		
Die Richtigkeit dieser Angaben bescheinigt:		
Der Gemeindegeschreiber:		

**INTERLAKEN** 11. FEB. 1994  
den

**15. Juni 1994**



Fortsetzung geschützte Allee vgl. Teilplan Tschingeley Industriegebiet / Tschingeley Lüttscheren