

## Genehmigungsvermerke

Mitwirkung vom 4. Mai – 5. Juni 2017  
Vorprüfung vom 30. November 2018

Publikation im Amtsblatt vom 6. März 2019  
Publikation im amtl. Anzeiger vom 7. und 14. März 2019  
Öffentliche Auflage vom 7. März bis 8. April 2019

Einspracheverhandlungen am 21. Mai und 4. Juni 2019  
Erledigte Einsprachen 0  
Unerledigte Einsprachen 5  
Rechtsverwahrungen 2

Beschlossen durch den Gemeinderat am

Beschlossen durch den Grossen Gemeinderat am

Präsidentin Gemeindegeschreiber

... Philipp Goetschi

Die Richtigkeit dieser Angaben bescheinigt:  
Interlaken, ...

Gemeindegeschreiber

Philipp Goetschi

**Genehmigt durch das kantonale Amt für  
Gemeinden und Raumordnung**

BESCHLUSSFASSUNG

## Einwohnergemeinde Interlaken

### Änderung Zonenplan 2 zur Uferschutzplanung nach SFG



Ausschnitt Zonenplan 2  
1:2000

Die Änderung besteht aus:  
• Ausschnitt Zonenplan 2

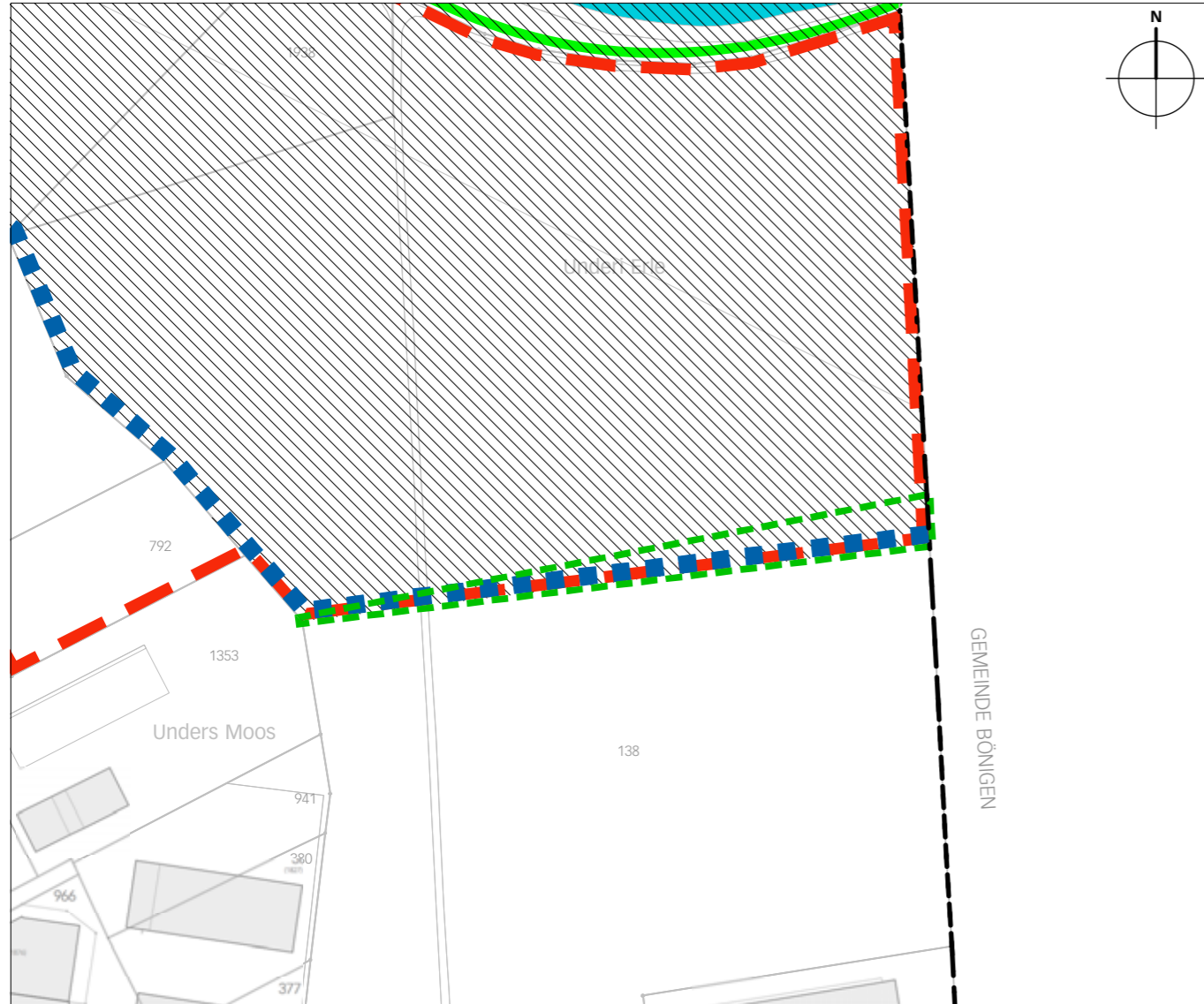
weitere Unterlagen:

- Änderungen Zonenplan 1
- Erläuterungsbericht

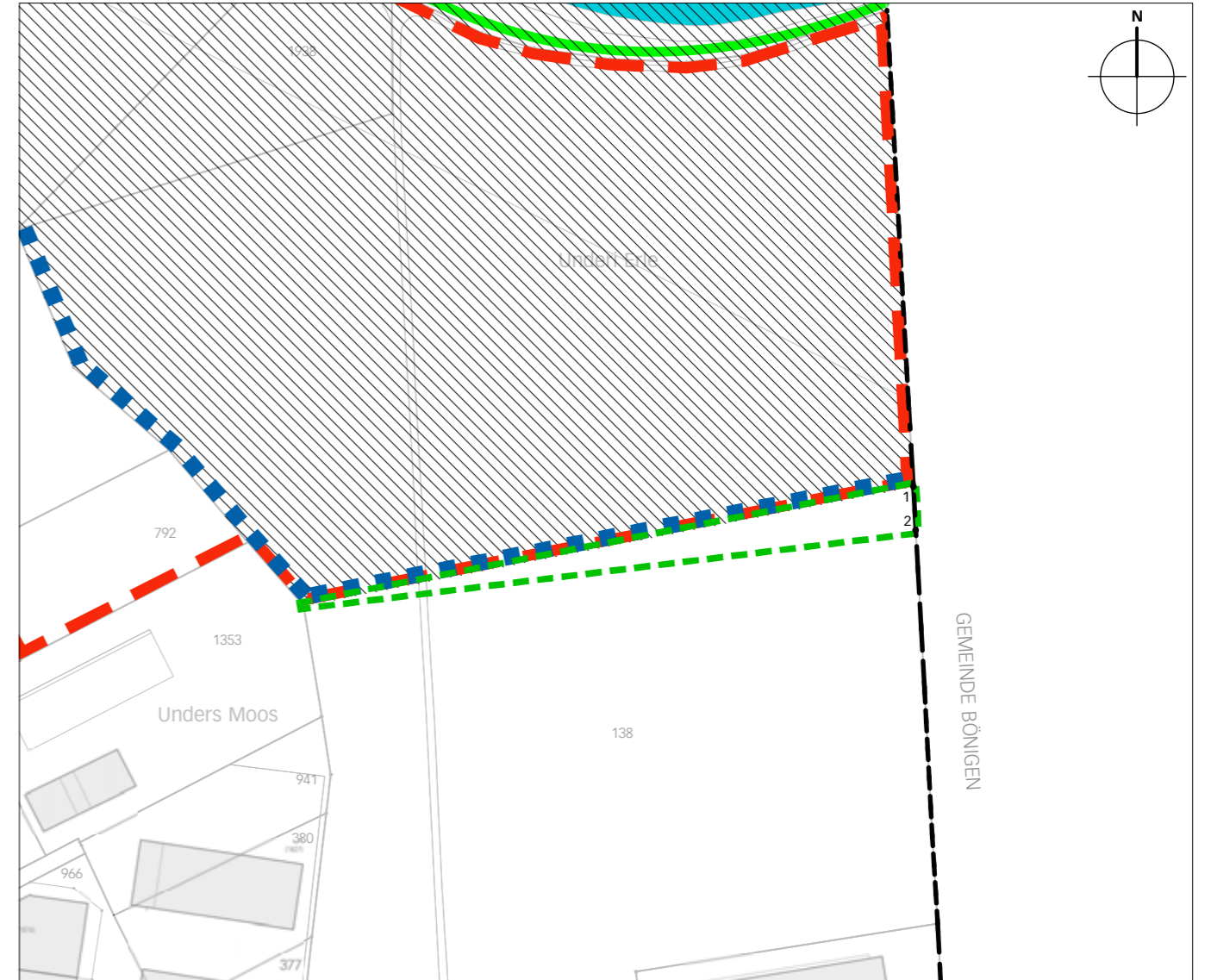
Juni 2019

interlaken/op-revision/4/c\_revision\_usp/01\_plan/  
zpas/5778\_änderung\_zp2\_190524\_BE/dr

## Alter Zustand



## Neuer Zustand



### Legende


 Perimeter der Zonenplanänderung


### Inhalte/kommunale Festlegungen:

 Landschaftsschongebiet Brienzersee (Art. 525 GBR)

### Hinweise:

 Gemeindegrenze

 Teilzonen- und Uferschutzpläne (massgebend ist die Uferschutzplanung)

 Hecke, Feld- und Ufergehölz, Baumbestand

 Gewässer

### Koordinaten

Ecke	X	Y
1	2'634'396.51	1'171'128.33
2	2'634'397.24	1'171'114.85